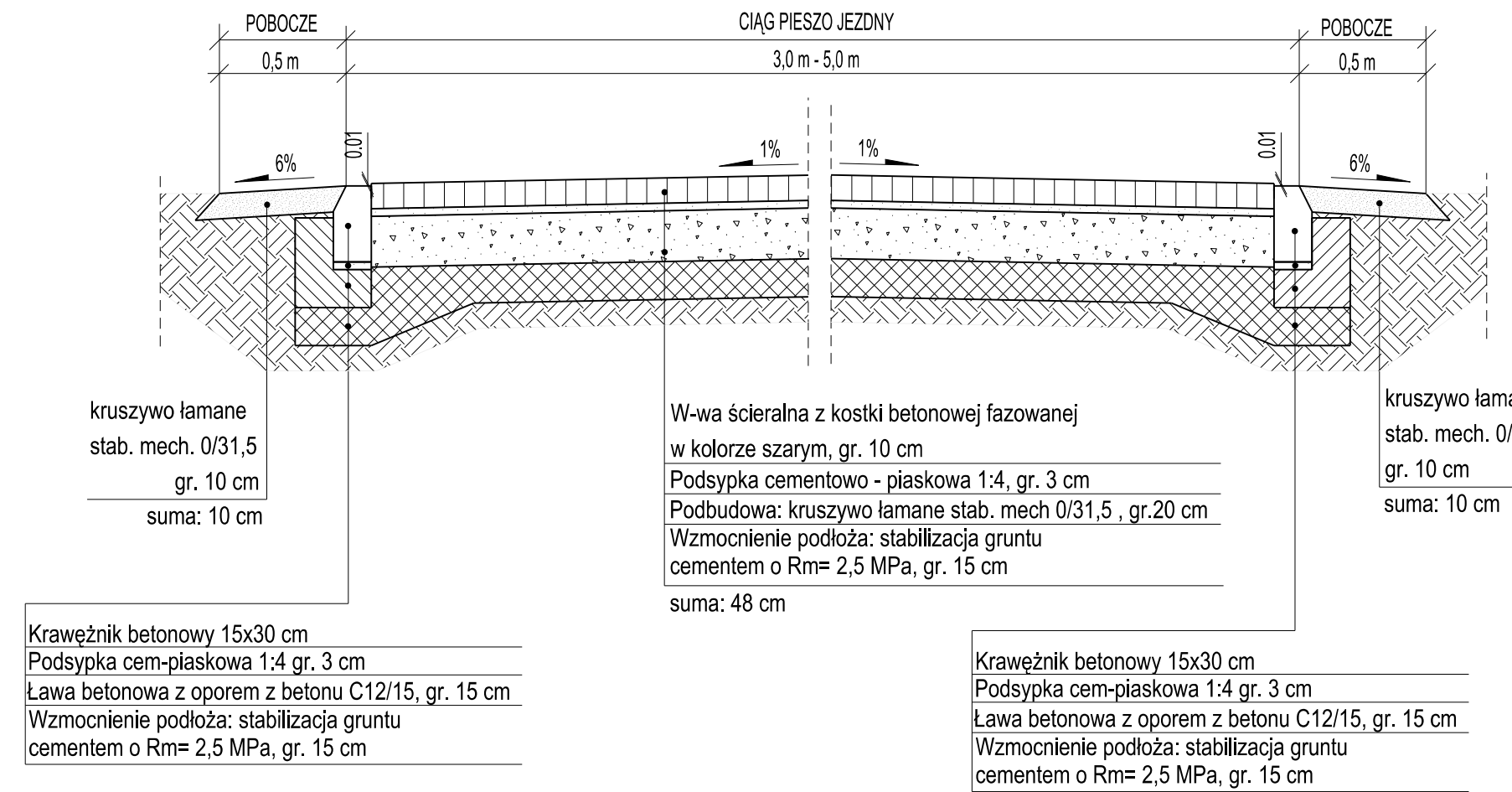
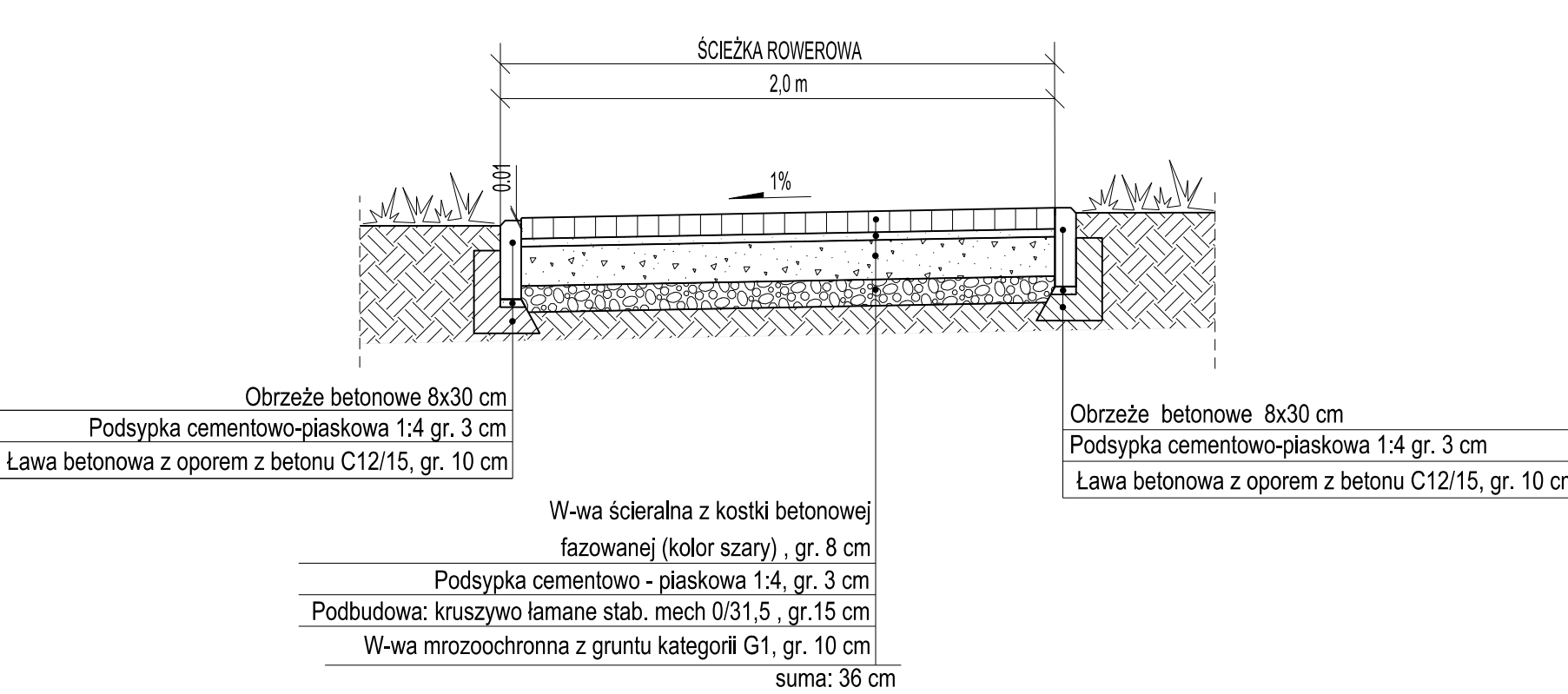


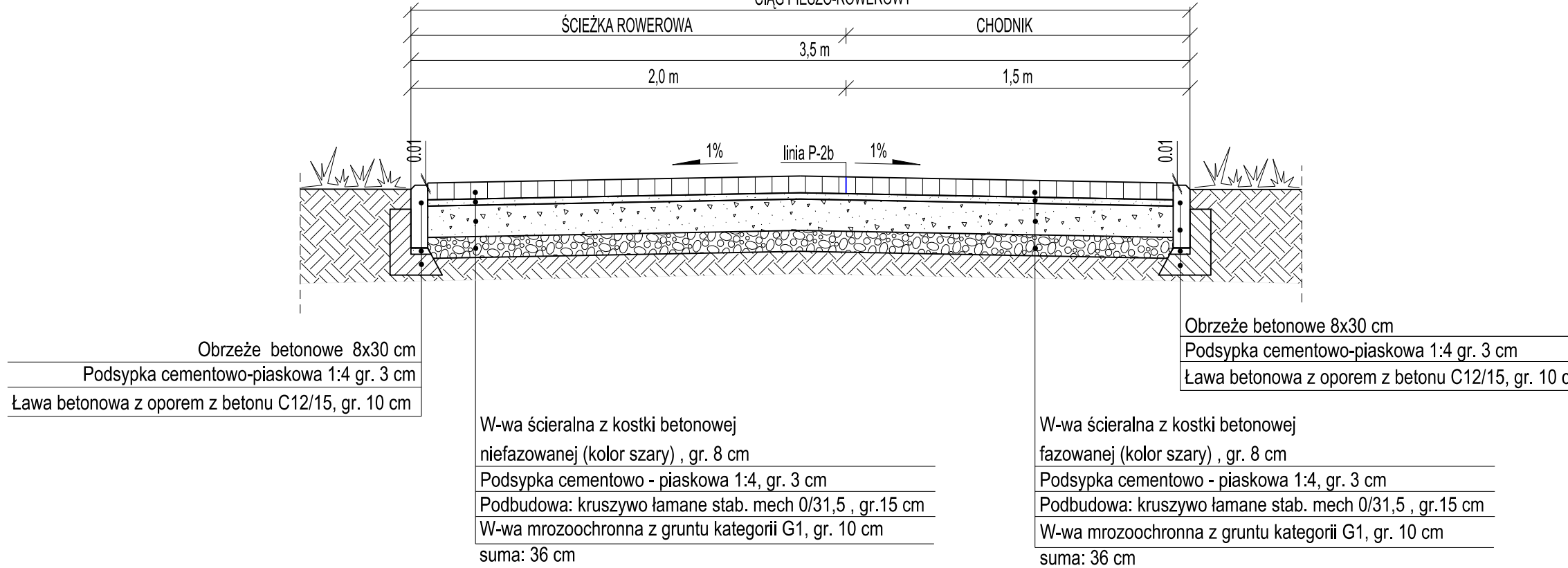
PRZEKRÓJ PRZEZ CIĄG PIESZO-JEZDNY
w miejscowości Żmigród



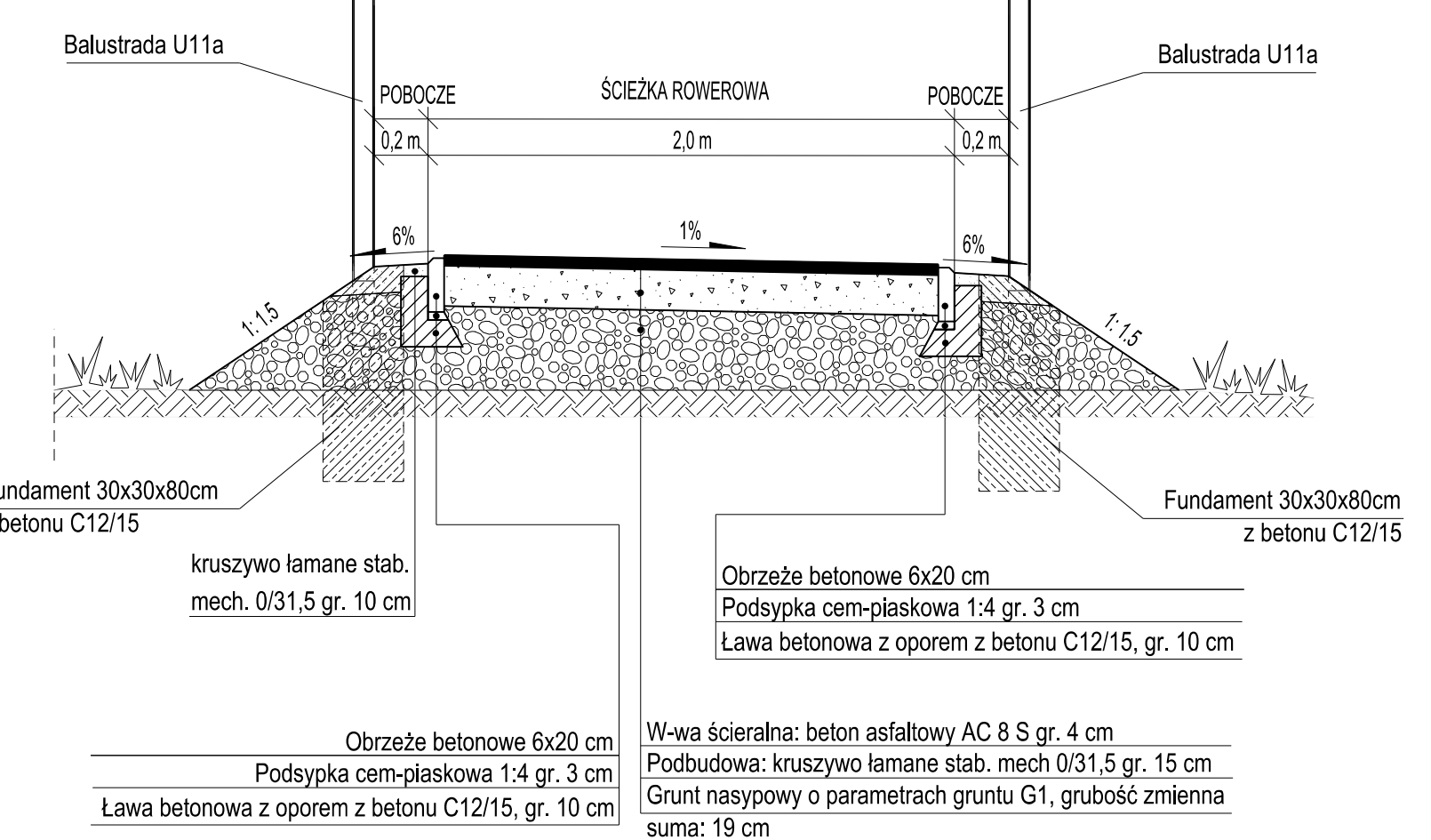
PRZEKRÓJ PRZEZ ŚCIEŻKĘ ROWEROWĄ
w miejscowości Żmigród



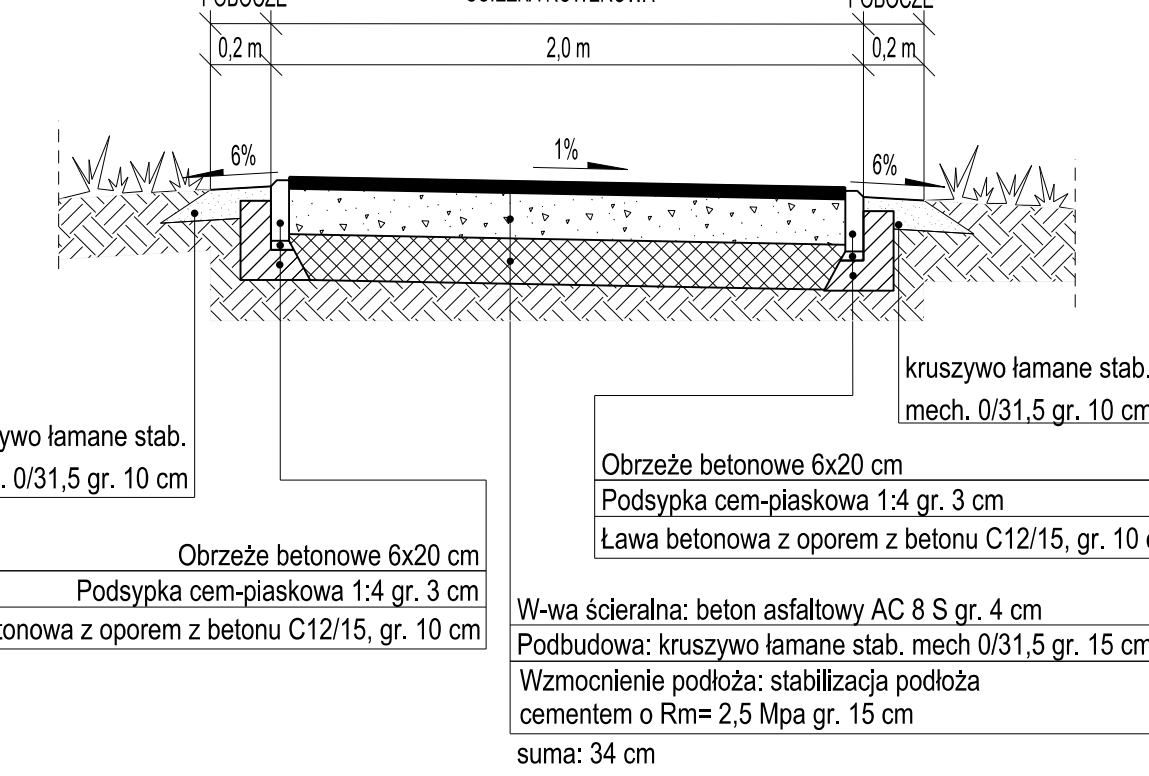
PRZEKRÓJ PRZEZ CIĄG PIESZO-ROWEROWY
w miejscowości Żmigród



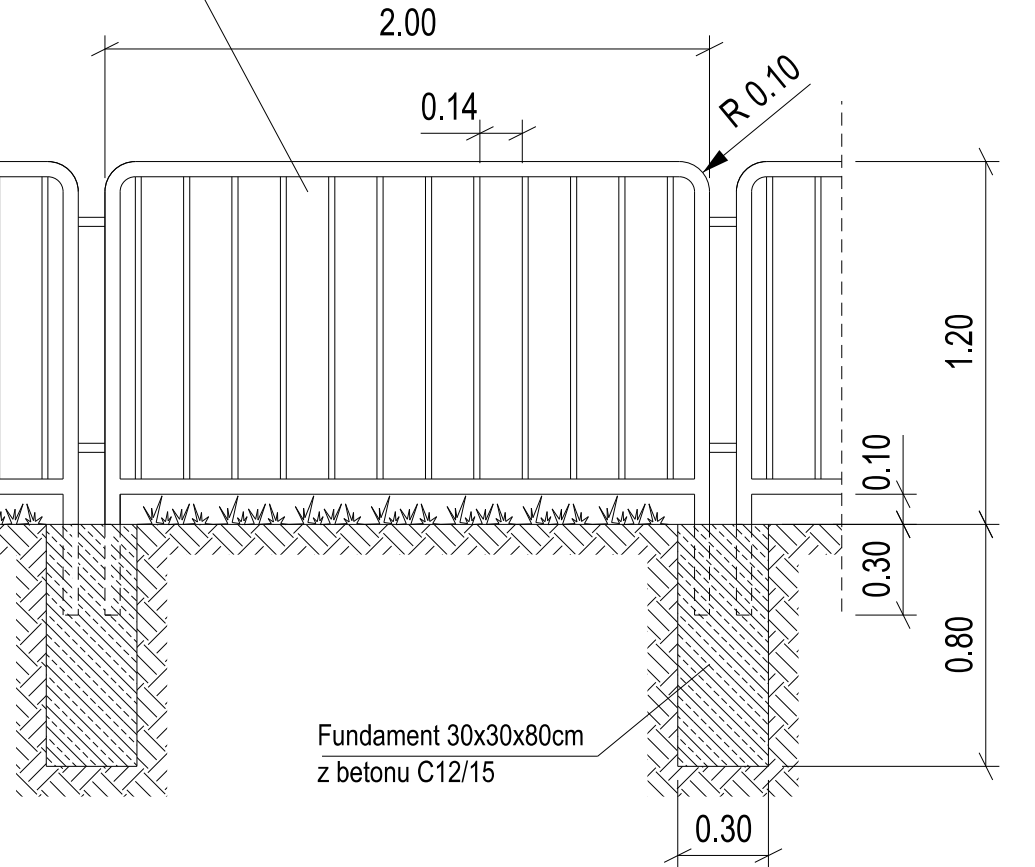
PRZEKRÓJ PRZEZ ŚCIEŻKĘ ROWEROWĄ PRZY OBIEKCIE KM3
od km 0+000.00 do km 0+027.23 i od km 0+045.89 do km 0+070.00



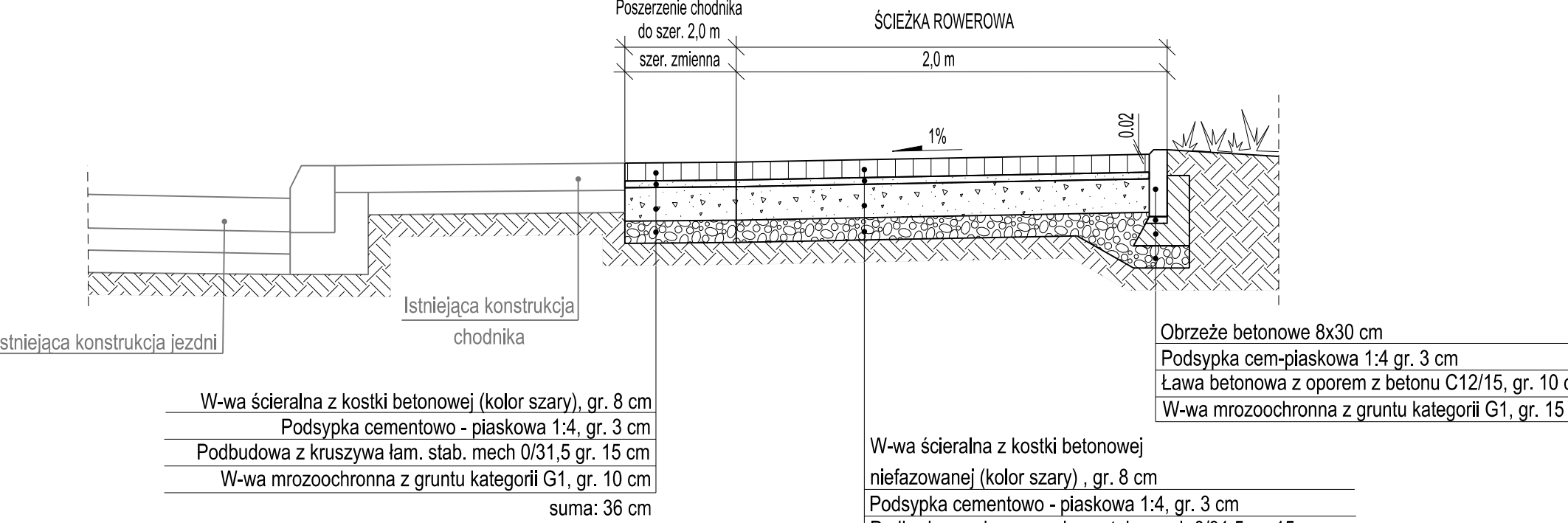
PRZEKRÓJ PRZEZ ŚCIEŻKĘ ROWEROWĄ PRZY OBIEKCIE KM3
od km 0+070.00 do km 0+097.58



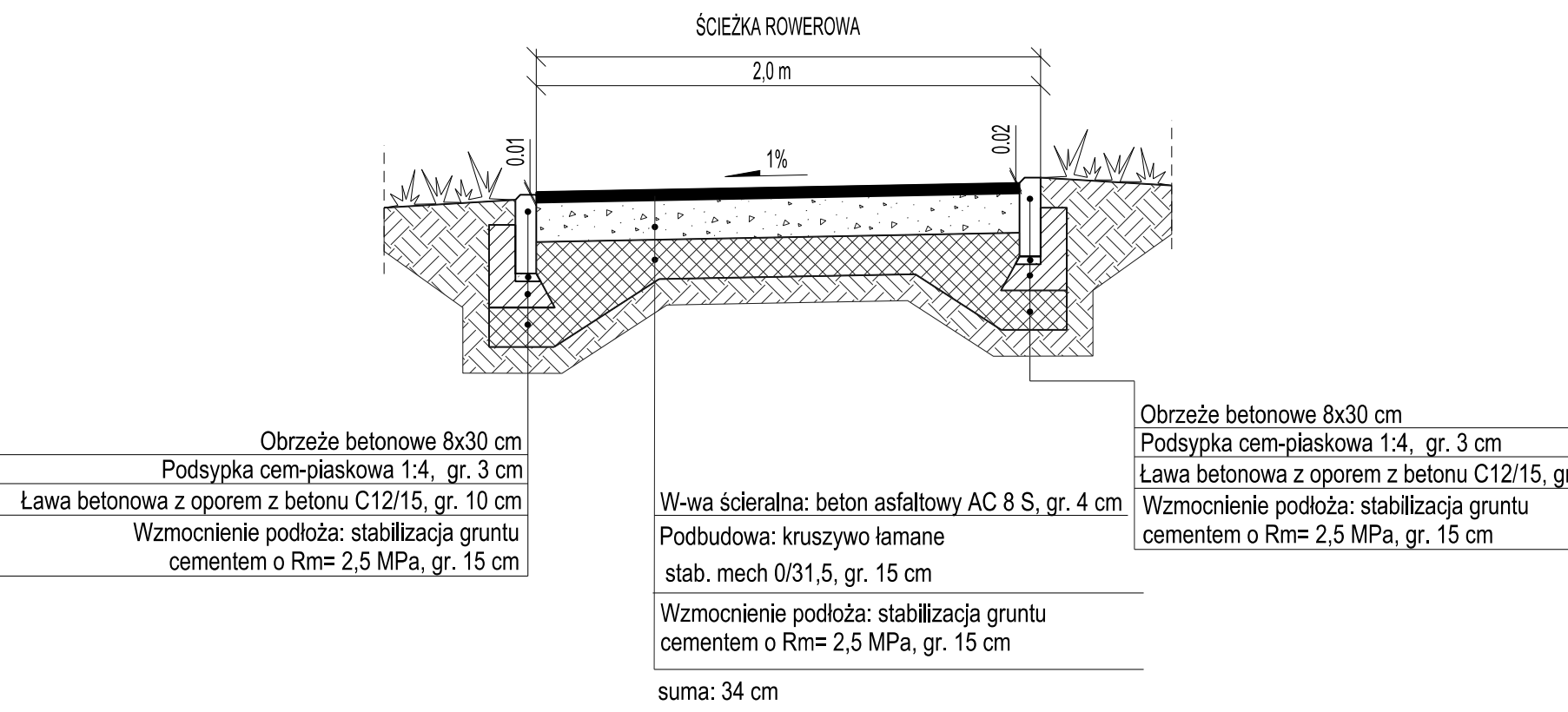
WIDOK NA BALUSTRADĘ U11a



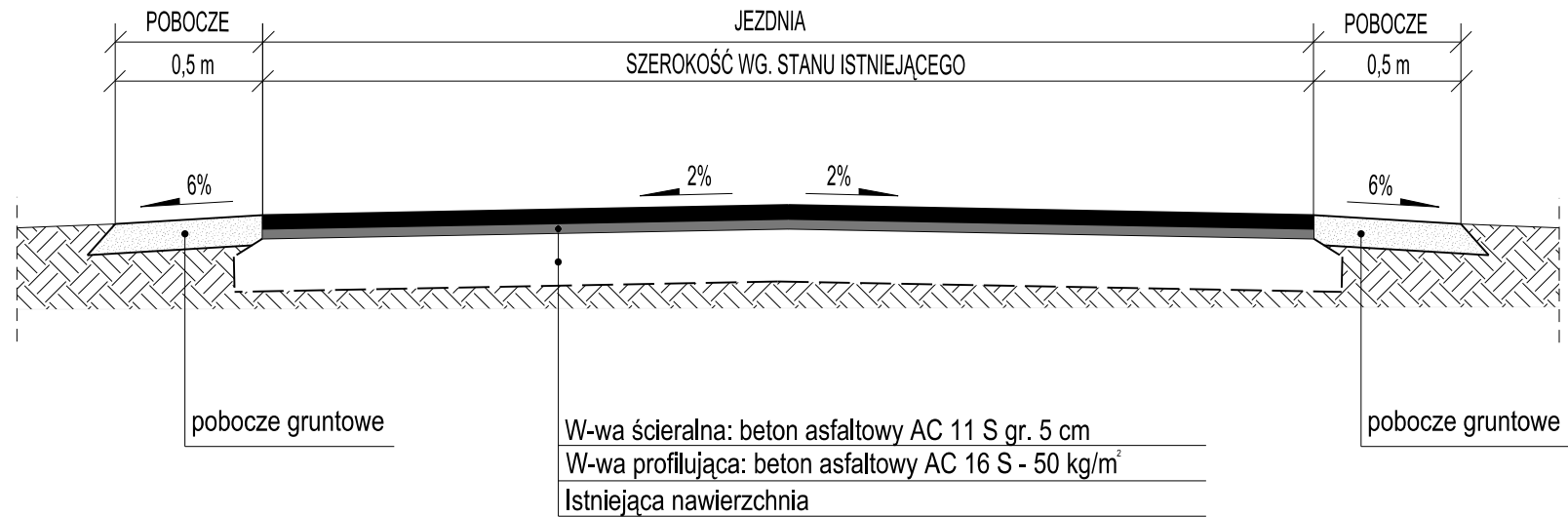
PRZEKRÓJ PRZY UL. POZNAŃSKIEJ w miejscowości Żmigród



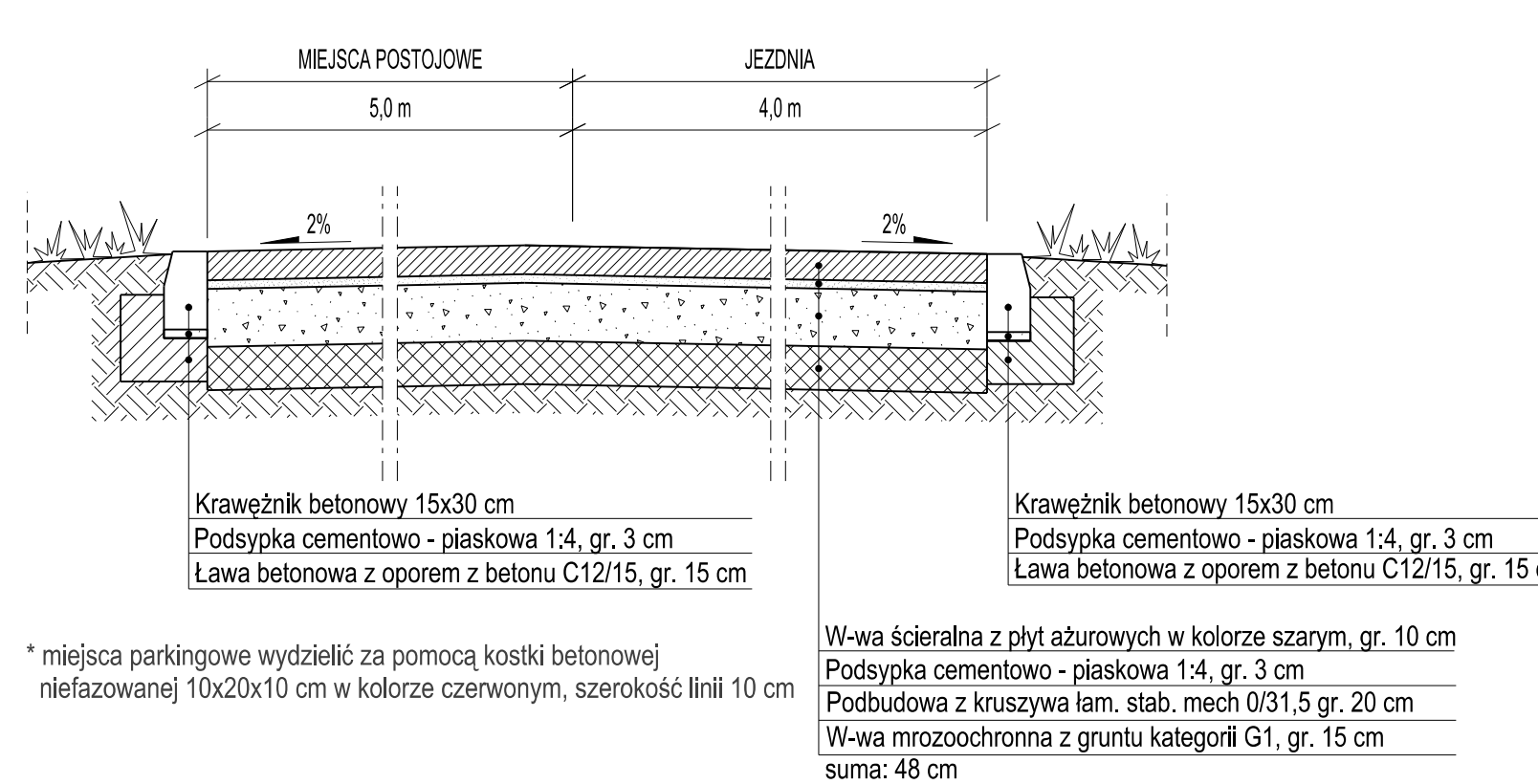
PRZEKRÓJ W TERENIE ZABUDOWANYM



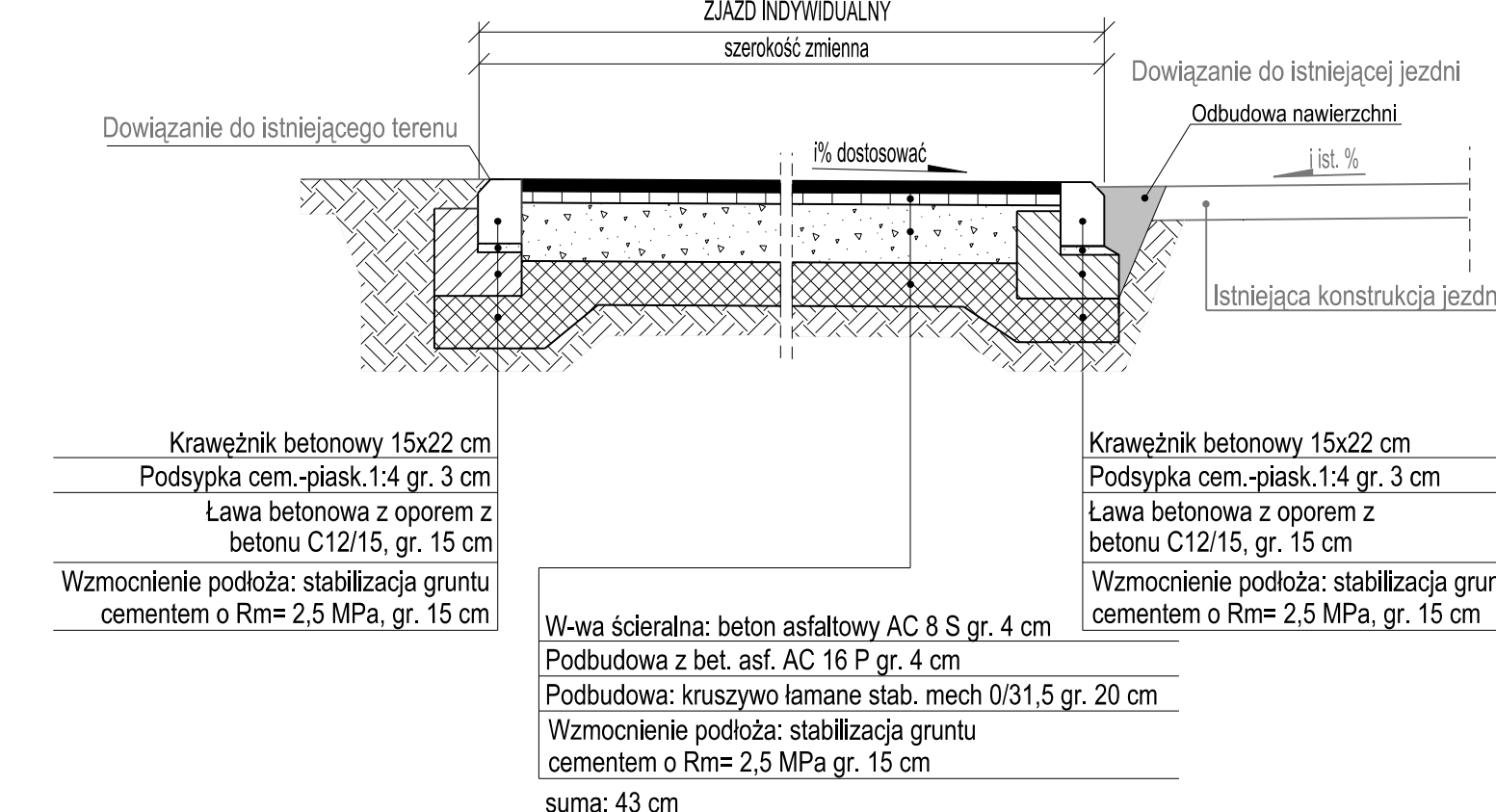
PRZEKRÓJ W MIEJSCU REMONTU ISTNIEJĄCEJ DROGI GMINNEJ
Kancierzowice




PRZEKRÓJ PRZEZ PARKING P1, P2



PRZEKRÓJ PRZEZ ZJAZD INDYWIDUALNY



INWESTOR		PARTNERZY PROJEKTU	
 Gmina Żmigród 04-440 Żmigród ul. Wolności 2-3		 Powiat Żmigród 04-440 Żmigród ul. Wolności 2-3	
JEDNOSTKA PROJEKTOWA		BUDOWA ŚCIEŻEK ROWEROWYCH W GMINIE ŻMIGRÓD W RAMACH BUDOWY TRASY DAWNEJ KOLEI WĄSKOTOROWEJ W POWIATACH TRZEBNICKIM I MIŁKICIM	
Branża		Specjalność	
Projektant		Podpis	
Asystent		Podpis	
Asystent		Podpis	
Sprawdzający		Podpis	
Nazwa inwestycji		Budowa ścieżek rowerowych w gminie Żmigród w ramach budowy trasy dawnej kolei wąskotorowej w powiatach trzebnickim i miłkicim	
Nazwa opracowania		PROJEKT DROGOWY „Budowa ścieżek rowerowych w gminie Żmigród”	
Nazwa rysunku		Przekroje konstrukcyjne	
Skala	Data	Nr umowy	Nr rys.
1:25	08.2014	ZP. 272.1.12.140. 2012	DROGI PW D 4.2